

УТВЕРЖДАЮ

Директор

ПМАОУ «Школа№32

(должность руководителя организации)

/Е.П. Стахеева

(подпись/Ф.И.О.)

"30" мая 2024 года

(М.П.)



## ПАСПОРТ

доступности объекта социальной инфраструктуры  
и предоставляемых на нем услуг

№ 3

"30" мая 2024 года

### 1. Общие сведения об объекте

1.1. Вид (наименование) объекта: Первоуральское муниципальное автономное общеобразовательное учреждение «Школа№32».

1.2. Полный почтовый адрес объекта: 623100 Свердловская обл., г. Первоуральск, пр. Ильича, 6

1.3. Сведения о размещении объекта:

отдельно стоящее здание 5 этажей, 5844,3 кв. м,

часть здания \_\_\_ - \_\_\_ этаж(а, ей) (или на \_\_\_ - \_\_\_ этаже), \_\_\_ кв. м,

наличие прилегающего земельного участка (да), 12139 кв. м.

1.4. Год постройки здания 1957, последнего капитального ремонта -.

1.5. Дата предстоящих плановых ремонтных работ:

текущего -, капитального -.

1.6. Сведения об организации, расположенной на объекте:

1.6.1. Наименование организации, расположенной на объекте: Первоуральское муниципальное автономное общеобразовательное учреждение «Школа№32»

полное наименование (по учредительным документам): **Первоуральское муниципальное автономное общеобразовательное учреждение**

**«Школа№32»**

сокращенное наименование (по учредительным документам): **ПМАОУ**

**«Школа№32».**

1.6.2. Юридический адрес организации, телефон, электронная почта: 623100 Свердловская обл., г. Первоуральск, пр. Ильича, 6; телефон 8(3439)64-91-56, :

shk-32@mail.ru .

1.6.3. Основание для пользования объектом (оперативное управление, аренда, собственность): оперативное управление .

1.6.4. Форма собственности объекта (государственная (федеральная, региональная), муниципальная, частная): **муниципальная**

1.6.5. Вышестоящая организация (наименование): Управление образования городского округа Первоуральск.

1.6.6. Юридический адрес вышестоящей организации, телефон, электронная почта: 623101 Свердловская обл., г. Первоуральск, ул. Советская, 9а, телефон 8(3439)62-92-10, **uo@pervouralsk.ru**

### 2. Характеристика деятельности организации на объекте (по обслуживанию населения)

2.1. Сфера деятельности (социальная защита, занятость, здравоохранение, культура, образование, транспорт, информация и связь, физическая культура и спорт): образование.

2.2. Категории обслуживаемого населения по возрасту (дети, взрослые, все возрастные категории): дети.

2.3. Категории обслуживаемых инвалидов (инвалиды, передвигающиеся на креслах-колясках, инвалиды с нарушением опорно-двигательного аппарата, инвалиды с нарушением зрения, инвалиды с нарушением слуха, инвалиды с умственными нарушениями): инвалиды передвигающиеся на креслах-колясках-да, инвалиды с нарушением опорно-двигательного аппарата-да, инвалиды с нарушением зрения-да, инвалиды с нарушением слуха- да, инвалиды с умственными нарушениями -да.

07.06.2024

Е.П. Стахеева

2.4. Виды услуг: образовательные услуги

2.5. Форма оказания услуг (на объекте, с длительным пребыванием, с проживанием, на дому, дистанционно): на объекте, на дому, дистанционно.

2.6. Плановая мощность:

посещаемость (количество обслуживаемых граждан в день) 800 человек;

вместимость 880 человек;

пропускная способность 800 человек.

2.7. Участие в исполнении индивидуальной программы реабилитации или абилитации инвалида (ребенка-инвалида) (да/нет): да.

3. Состояние доступности объекта и предоставляемых на нем услуг

3.1. Путь следования к объекту пассажирским транспортом (описать маршрут движения с использованием пассажирского транспорта) автобус

(3,4,5с,8у,11,23); такси, остановка Площадь Победы, выйти с автобуса повернуть налево, пройти 50 метров до здания школы .

наличие адаптированного пассажирского транспорта к объекту нет.

3.2. Путь к объекту от ближайшей остановки пассажирского транспорта:

3.2.1. Расстояние до объекта от остановки транспорта 50 метров.

3.2.2. Время движения (пешком) 5 минут.

3.2.3. Наличие выделенного от проезжей части пешеходного пути (да/нет): да.

3.2.4. Перекрестки (нерегулируемые, регулируемые, регулируемые со звуковой сигнализацией, таймером, нет): регулируемый, с таймером.

3.2.5. Информация на пути следования к объекту (акустическая, тактильная, визуальная, нет): визуальная.

3.2.6. Перепады высоты на пути (съезды с тротуара) (нет/есть (описать)): нет,

их обустройство для инвалидов, передвигающихся на креслах-колясках

(нет/есть описать): да( ширина тротуара не менее 1,50м, используются контрастные цвета, рельефная плитка).

3.3. Организация доступности объекта и предоставляемых на нем услуг для инвалидов 1\*\

Номер строки	Категория инвалидов (вид нарушения)	Вариант организации доступности объекта и предоставляемых на нем услуг 2*
1.	Все категории инвалидов и маломобильных групп населения 3*	ДУ
2.	в том числе инвалиды:	
3.	передвигающиеся на креслах-колясках	ДУ
4.	с нарушением опорно-двигательного аппарата	ДУ
5.	с нарушением зрения	ДУ
6.	с нарушением слуха	ДУ
7.	с умственными нарушениями	А

1\* С учетом СП 35-101-2001, СП 31-102-99.

2\* Указывается один из вариантов:

"А" (доступность всех зон и помещений (универсальная));

"Б" (специально выделенные для инвалидов участки и помещения);

"ДУ" (дополнительная помощь сотрудника, услуги на дому, дистанционно);

"Нет" (не организована доступность).

3\* Указывается худший из вариантов ответа

3.4. Состояние доступности основных структурно-функциональных зон объекта

Номер строки	Основные структурно-функциональные зоны объекта	Состояние доступности объекта для основных категорий инвалидов 4*						Для всех категорий маломобильных групп населения 5*
		К (для передвигающихся на креслах-колясках)	О (с нарушениями опорно-двигательного аппарата)	С (с нарушениями зрения)	Г (с нарушениям и слуха)	У (с умственными нарушениями)	Д	
1.	Территория, прилегающая к зданию (участок)	дп	дп	ду	ду	дп	ду	дп
2.	Вход (входы) в здание	ду	дп	дп	ду	дп	ду	ду
3.	Путь (пути) движения внутри здания, включая пути эвакуации	ду	ду	ду	ду	дп	ду	ду
4.	Зона целевого назначения здания (целевого посещения объекта)	ду	дп	ду	ду	дп	ду	ду
5.	Санитарно-гигиенические помещения	нет	дп	дп	ду	дп	ду	ду
6.	Система информации и связи (на всех зонах)	дп	дп	ду	ду	дп	ду	ду
7.	Пути движения к объекту (от остановки транспорта)	дп	дп	дп	дп	дп	дп	дп
8.	Все зоны и участки 5*	ду	ду	ду	ду	дп	ду	ду

-----4\*Указывается:

ДП - доступно полностью (доступность для всех категорий инвалидов и других маломобильных групп населения);

ДЧ - доступно частично (доступность мест целевого назначения для отдельных категорий инвалидов);

ДУ - доступно условно (организация помощи сотрудниками организации или иной альтернативной формы обслуживания (на дому, дистанционно, иное));

нет - недоступно (не предназначен для посещения инвалидами и другими маломобильными группами населения).

5\* Указывается худший из вариантов ответа.

3.5. Итоговое заключение о состоянии доступности объекта и предоставляемых на нем услуг: Доступно полностью.

4. Управленческое решение

4.1. Рекомендации по адаптации основных структурно-функциональных зон объекта:

Номер строки	Основные структурно-функциональные зоны объекта	Рекомендации по адаптации объекта (вид работы) 6*			
		не нуждается (доступ обеспечен)	ремонт (текущий, капитальный), оснащение оборудованием	индивидуальное решение с техническими средствами реабилитации	технические решения невозможны - организация альтернативной формы обслуживания
1.	Территория, прилегающая к зданию (участок)	Доступ обеспечен	-	-	-
2.	Вход (входы) в здание	-	Ремонт крыльца и пандуса (увеличение глубины существующей площадки крыльца главного входа; увеличение размеров разворотной площадки пандуса; изменение конструкции ограждений лестницы перед входом и пандуса для МГН)	-	-
3.	Путь (пути) движения внутри здания, включая пути эвакуации	-	-	Исполнение не возможно в связи с архитектурными особенностями здания	Организация обучения с использованием дистанционных форм
4.	Зона целевого назначения здания (целевого посещения объекта)	-	-	-	Организация обучения с использованием дистанционных форм
5.	Санитарно-гигиенические помещения	-	-	-	Организация обучения с использованием дистанционных форм

6.	Система информации и связи (на всех зонах)	-	-	-	Организация обучения с использованием дистанционных форм
7.	Пути движения к объекту (от остановки транспорта)	Доступ обеспечен	-	-	Муниципальная земля
8.	Все зоны и участки	Доступ обеспечен	-	-	-

6\* Указываются конкретные рекомендации по каждой структурно-функциональной зоне.


4.2. Период проведения работ: в рамках исполнения (указать наименование программы или плана мероприятий по адаптации основных структурно-функциональных зон объекта): План мероприятий по повышению значений показателей доступности для инвалидов объектов и услуг в ПМАОУ «Школа №32» на 02.05.2024г. – 31.12.2030г.г.

4.3. Ожидаемый результат (по состоянию доступности объекта) после выполнения работ по адаптации основных структурно-функциональных зон


объекта: **доступ обеспечен для инвалида** (инвалиды на коляске, инвалиды с патологией опорно-двигательного аппарата, по зрению, по слуху, с умственной отсталостью)


5. Паспорт доступности объекта социальной инфраструктуры и предоставляемых на нем услуг (далее - Паспорт доступности объекта) разработан комиссией по проведению обследования и паспортизации объекта социальной инфраструктуры и предоставляемых на нем услуг (далее - Комиссия):


Председатель Комиссии:

 / Стахеева Е.П. директор  
(подпись/Ф.И.О.)

Члены Комиссии:


 / Молчанова Л.Е. Заместитель директора по АХЧ  
(подпись/Ф.И.О.)


 / Заборских Д.В. Заместитель директора по учебной работе  
(подпись/Ф.И.О.)

 / Сухова Н.Н. Специалист по охране труда  
(подпись/Ф.И.О.)

 / Седова В.В.  
(подпись/Ф.И.О.)

Председатель Комиссии :  
Городская местная организация  
Свердловской области  
Общероссийской общественной  
организации «Всероссийское  
общество инвалидов»  
(Первоуральская МО ВОИ)

 / Гриднева О.А. Ведущий специалист Управления  
подпись/Ф.И.О.) образования городского округа  
Первоуральск

 / Графова О.А. Ведущий специалист Управления  
(подпись/Ф.И.О.) образования городского округа  
Первоуральск

6. Копия Паспорта доступности объекта направлена 07.05.2024г. (дата) в Управление социальной политики по городу Первоуральску для размещения информации о состоянии доступности объекта социальной инфраструктуры и предоставляемых на нем услуг для инвалидов и других маломобильных групп населения Свердловской области в автоматизированной информационной системе "Доступная среда Свердловской области" в информационно-телекоммуникационной сети "Интернет".